
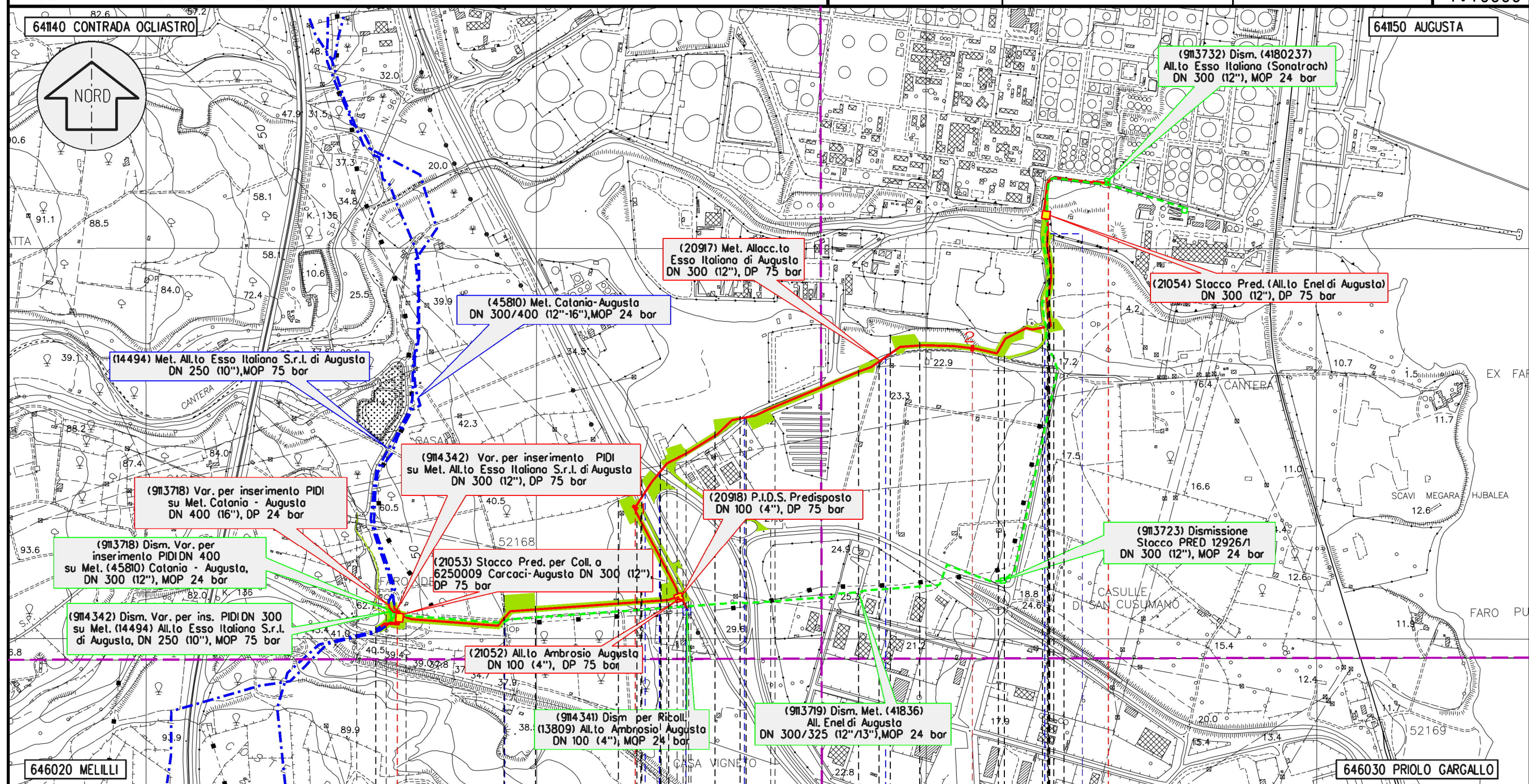


METANODOTTO ALLACCIAMENTO ESSO ITALIANA DI AUGUSTA
DN 300 (12"), DP 75 bar ED OPERE CONNESSE

TRACCIATO DI PROGETTO
CON AREA OCCUPAZIONE LAVORI

3	31/07/25	EMISSIONE PER 3A U.M.D. MODIFICAZIONE TRACCIATO	GLUDDI	MATTEI	SANTI	Foglio 2 di 3 Scala 1:10000
2	18/03/23	EMISSIONE PER 2A U.M.D. MODIFICAZIONE TRACCIATO	VITALE	PALOZZO	SANTI	
INDICE	DATA	R E V I S I O N I	ELABORATO	VERIFICATO	APPROVATO	
Cliente		Progettista		Dis. LB-D-85202		
						



















METANODOTTO ALLACCIAMENTO ESSO ITALIANA DI AUGUSTA
DN 300 (12"), DP 75 bar ED OPERE CONNESSE

TRACCIATO DI PROGETTO
CON AREA OCCUPAZIONE LAVORI










4	31/07/25	EMISSIONE PER A.U. 327 - MODIFICA TRACCIATO		GUIDI	MATTEI	SANTI	Foglio 3 di 3
3	16/02/24	EMISSIONE PER AUTORIZZAZIONE UNICA - AGGIORNATO TRACCIATO		VITALE	PALOZZO	SANTI	
INDICE	DATA	R E V I S I O N I		ELABORATO	VERIFICATO	APPROVATO	
Cliente			Progettista		Dis. LB-D-81202		Scala 1:10000

LEGENDA






SIMBOLOGIA CARTOGRAFICA


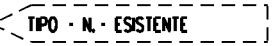

	Metanodotto in progetto		Altri metanodotti
	Metanodotti in esercizio		Gallerie, Tunnel, Mini-Microtunnel, Raise Boring e T.O.C.
	Metanodotti da porre fuori esercizio e da dismettere		Impianti di linea in progetto
	Aree impianti stacco-terminale in progetto		Impianti di linea su rete in esercizio
	Aree impianti stacco-terminale esistenti		Impianti di linea da porre fuori esercizio e da dismettere
	Piazzola di stoccaggio tubazioni		Depositi temporanei
	Strada di accesso all'impianto		Strade di accesso provvisorio
	Adeguamento strade esistenti		Limite sovrapposizione fogli

SIMBOLOGIA MECCANICA

	Punto di intercettazione di linea (P.I.L.)
	Punto di intercettazione di derivazione importante (P.I.D.I.)
	Punto di intercettazione di derivazione semplice con stacco da P.I.L. (P.I.D.S.)
	Punto di intercettazione e derivazione semplice con stacco da Linea (P.I.D.S.)
	Punto di intercettazione con discaggio di allacciamento (P.I.D.A.)
	Punto predisposto per il discaggio di allacciamento (P.P.D.A.)
	Punto di sezionamento elettrico terminale (P.S.E.T.)
	Stazione predisposta per lancio e ricevimento PIG
	Impianto di riduzione/regolazione della pressione

SIMBOLOGIA TEMATICA

	Aree di occupazione lavori
	Allargamenti in corrispondenza di fiumi, infrastrutture esistenti
	Piazzole provvisorie per i materiali
	Strade di accesso alle aree di lavoro
	Manufatti

Progressiva chilometrica	CHILOMETRO N.	
Comuni	COMUNE	
Province	PROVINCIA	
Impianti		
Attraversamenti	 TIPOLOGIA ATTRAVERSATA (SS n. **, corso d'acqua, ferrovia, ecc.)	
AREE DI OCCUPAZIONE LAVORI		
	Strade-Piste-Piazzole-Manufatti	
	Allargamenti e Aree di occupazione temporanea	